







Itinerario Gruppo n°3: "Gli Stadi di Roma"

Percorso di Roma a piedi creato dal Gruppo n°3 della classe di lingua italiana del professor Florian Monnier, Etablissement secondaire de Cossonay, Cantone Vaud (Svizzera).


Pubblica · 39 visualizzazioni

Creata il 15 apr · Di Vitt · Aggiornata 1 ora fa

-  Piazza Euclide, Roma, RM
Partenza da Piazza Euclide.
-  Indicazioni (a piedi) per Via Guidobaldo del Monte, Roma, RM
-  Indicazioni (a piedi) per Viale Maresciallo Pilsudski
-  Indicazioni (a piedi) per Via G. Gaudini, Roma, RM
-  Indicazioni (a piedi) per Viale Pietro De Courbertin
-  Indicazioni (a piedi) per Via Nedo Nadi, Roma, RM
-  Palazzetto dello Sport

 Indicazioni (a piedi) per Via dello Stadio Flaminio, Roma

 Stadio Flaminio, Roma

 Indicazioni (a piedi) per Viale dello Stadio Olimpico,
Roma, RM

 A: Viale dello Stadio Olimpico, Roma, RM

 Indicazioni (a piedi) per Viale dello Stadio dei Marmi,
Roma, RM

 Stadio dei Marmi
Arrivo allo Stadio dei Marmi.