







Itinerario "La lingua di Menelik"

Itinerario di Roma a piedi creato in occasione della partecipazione alla puntata radiofonica di "Senza Frontiere", condotta da Teo (Matteo Simboli) e Ferra (Andrea Ferrario) con Nino (Andrea Cesaratto) alla regia.


Pubblica · 89 visualizzazioni

Creata il 23 mag · Di [Vitt](#) · Aggiornata il 8 lug


-  FAO, Viale delle Terme di Caracalla, Roma, RM
-  Indicazioni (a piedi) per via della Navicella, Roma, RM
-  Istituto Geografico Italiano, Via della Navicella, Roma, RM
La splendida Villa Celimontana ospita al suo interno, nel Palazzetto Mattei, l'Istituto Geografico Italiano.
-  Indicazioni (a piedi) per Obelisco di Dogali, Via delle Terme di Diocleziano, Roma, RM
-  A: Obelisco di Dogali, Via delle Terme di Diocleziano, Roma, RM


 Indicazioni (a piedi) per Museo Africano, Via Ulisse Aldrovandi, 16, Roma


 Da: Via Aldrovandi 16, Roma

 Indicazioni (a piedi) per Corso Trieste, Roma, RM


 A: Corso Trieste, Roma, RM


 Indicazioni (a piedi) per Rampa Massaciuccoli


 A: Rampa Massaciuccoli

 Indicazioni (a piedi) per Viale Eritrea


 A: Viale Eritrea


 Indicazioni (a piedi) per Viale Libia, Roma, RM

 A: Viale Libia, Roma, RM

 Indicazioni (a piedi) per Viale Etiopia, Roma, RM

 A: Viale Etiopia, Roma, RM

 Indicazioni (a piedi) per Via Nomentana

 A: Via Nomentana